

1 mois au Portugal



Deux semaines de visites de la vallée du Douro jusqu'en Algarve puis deux semaines de séjour en Algarve.

22 août 2017 au 24 sept. 2017

562 photos - 40 étapes



ngjcl

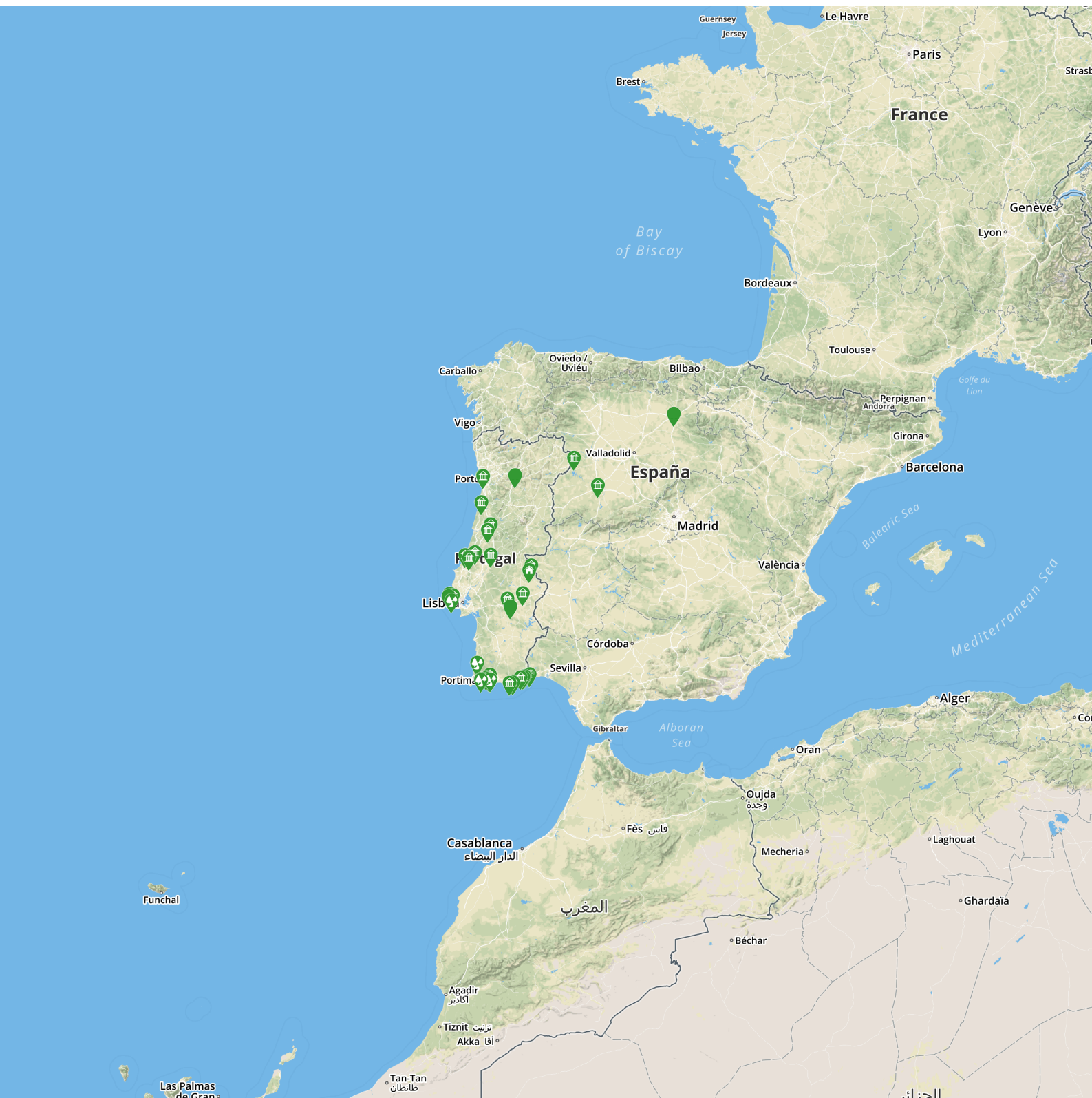
Jour après jour

Jour 1	3
De Bordeaux à Burgos (Espagne) et visite de Burgos	3
Jour 2	5
Visite de Zamora (Espagne) et entrée au Portugal	5
Jour 3	7
De Miranda à Peso da Regua par la vallée du Douro	7
Jour 4	10
Peso da Regua à Porto	10
Jour 5	12
Porto première journée	12
Jour 6	15
Porto deuxième journée	15
Jour 7	18
Aveiro	18
Arrivée à Coimbra	20
Jour 8	23
Coimbra Université et Cathédrales	23
Coimbra, mosteiro de Santa Cruz	26
Jour 9	28
Conimbriga	28
Tomar	30
Jour 10	33
Alcobaça	33

Nazaré	36
Jour 11	39
Monastère de Bathala	39
Jour 12	42
D'Alcobaça à la région de Sintra	42
Jour 13	45
Sintra	45
Cabo da Roca	48
Jour 14	50
Cascais	50
Jour 15	53
De Praia das Maças è Evora	53
Jour 16	54
Evora	54
Arraiolos	57
Jour 17	59
D'Evora à Tavira (Algarve)	59
Jour 18	62
Cacela Velha	62
Jour 20	64
Visite de Tavira	64
Jour 21	66
Visite d'Olhão	66
Jour 22	68
Visite de Faro	68

Jour 23	71
Vila Réal de Santo Antonio	71
Jour 24	72
De Cabanas à Carvoeiro	72
Jour 25	73
Cabo de São Vicente et baie de Lagos	73
Jour 27	76
Grottes marines de Benagil	76
Jour 28	79
Silves	79
Jour 29	82
Ferragudo	82
Lagos	85
Jour 30	87
Falaises de Benagil	87
Jour 31	90
La côte Vicentine	90
Estremoz, capitale du marbre	92
Portalegre	94
Jour 32	95
Marvão	95
Salamanque	97

Carte du voyage





De Bordeaux à Burgos (Espagne) et visite de Burgos

Plaza de Santa Mara, s/n, 09003 Burgos, Burgos, Spain

11 photos



Nous voila partis pour un mois au Portugal.

Aujourd'hui après une étape de Bordeaux à Burgos, nous avons terminé la journée par la visite de cette belle ville, célèbre pour sa magnifique Cathédrale.

<https://fr.wikipedia.org/wiki/Burgos>





Ville de Burgos





Plaza de Santa María




La Cathédrale



Le cloître de la cathédrale



La Plaza Mayor



La cathédrale de nuit





Visite de Zamora (Espagne) et entrée au Portugal

Rua 25 de Abril 3B, 5210-178 Miranda do Douro, Portugal

11 photos



Départ de Burgos tôt le matin. En route nous nous arrêtons visiter la très belle ville de Zamora construite sur un promontoire dominant le Douro. Nous pique-niquons dans un petit village puis continuons notre route jusqu'à la frontière marquée par une gorge dans laquelle s'écoule le Douro. Nous nous installons dans notre hôtel dans la ville de Miranda do Douro. Nous fêtons notre arrivée au Portugal devant un Mojito et une bière portugaise






Le Douro à Zamora



La cathédrale de Zamora



Le castillo



La puerta del Obispo



Le Douro à Miranda



Le dôme de la cathédrale



De Miranda à Peso da Régua par la vallée du Douro

Peso da Régua, Portugal


19 photos



Nous prenons la route vers notre prochaine étape Peso da Régua en suivant au plus près la vallée du Douro. Sur la route nous visitons Freixo de Espada à Cinta, nichée dans une belle vallée d'un affluent du Douro. Puis nous nous dirigeons vers le charmant village de Pinhão au confluent du Douro et du rio Pinhão. Cette petite ville est connue pour sa gare qui est un morceau d'anthologie, célèbre pour ses azulejos polychromes. Nous nous dirigeons ensuite vers Peso da Régua en parcourant les vignobles avec une étape à la Quinta Sandeman



Freixo de Espada à Cinta



Paysage ravagé par les incendits



Les vignobles donnant le vin de Porto



Le confluent du Douro et du Pinhão



La gare de Pinhão





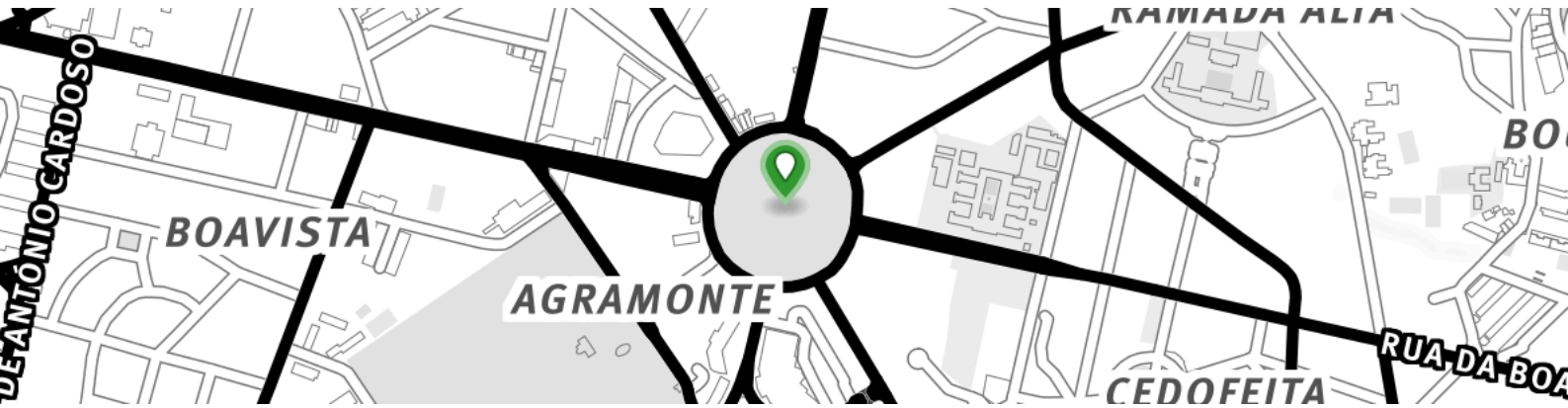
La quinta Sandeman



Peso da Regua à Porto

Porto, Portugal

12 photos




Aujourd'hui nous continuons notre route le long de la vallée du Douro jusqu'à Porto.

Nous passons par la ville de Lamego, légèrement au sud de la vallée. Elle garde de jolis témoignages du passé : une ancienne cité fortifiée, une belle cathédrale. Elle est dominée par le sanctuaire Nossa Senhora dos Remédios. Nous arrivons en milieu d'après midi à Porto ce qui nous permet de nous installer à l'hôtel où nous devons rester 3 nuits. Nous en profitons aussi pour prendre nos repères pour le métro et la position de la gare où nous avons rendez-vous le lendemain matin pour une visite guidée de la ville.






Lamego



La cathédrale

L'entrée du château



Cinfães





Porto première journée

R. da Madeira 182, 4000-330 Porto, Portugal

17 photos



Nous retrouvons sans aucun problème notre guide à la gare de Porto. Nous entamons une matinée de visite dans la ville de Porto avec notre charmante guide qui parle un français parfait? Elle nous fait découvrir les principaux quartiers de Porto. Nous terminons notre visite sur les quais du Douro puis nous allons déjeuner dans un restaurant recommandé par le routard. Dans l'après-midi nous allons faire une croisière sur le Douro suivi d'une visite des caves de la marque Calem. Nous terminons la journée dans un restaurant typique qui nous a été indiqué par notre guide dans la matinée

“ Excellente prestation de notre guide



”



La gare




Le hall de la gare et ses azulejos



La cathédrale



Une vieille rue



Vue sur la ville



Le tramway de Porto




Le marché



Les bords du Douro



La cave Calem





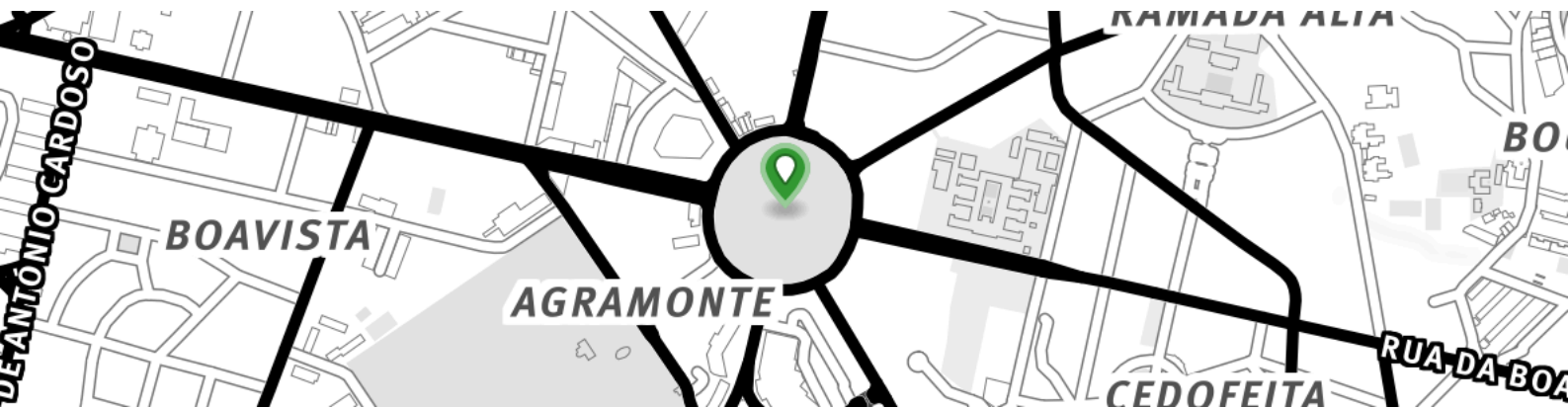
Dégustation de Porto



Porto deuxième journée

Porto, Portugal

17 photos



Cette deuxième journée est consacrée à visiter les différents monuments que nous avons repérés pendant notre visite découverte guidée d'hier. Nous commençons par la magnifique librairie Lello et Irmão, rendue célèbre pour avoir inspiré la magnifique bibliothèque de l'école de Poudlard dans Harry Potter. Nous montons ensuite à la torre dos Clérigos pour avoir une vue de Porto. Puis nous visitons la Cathédrale avec son très beau cloître et finissons la journée sur les bords du Douro.


“ Porto est une très belle ville en pleine
réhabilitation



”



La librairie Lello et Irmão




La ville depuis la Torre dos Clerigos

La Cathédrale




Le Douro





Le pont Luis 1er



L'église São Francisco



Aveiro

Aveiro, Portugal

13 photos



Nous partons de Porto direction Coimbra. En route nous faisons un arrêt à Aveiro, la Venise portugaise. Cette ville est une ancienne ville de pêcheurs possédant encore un certain caractère, mais elle tend perdre son âme avec le flot de touristes. Nous prenons un bateau pour découvrir les canaux et les marais salants.



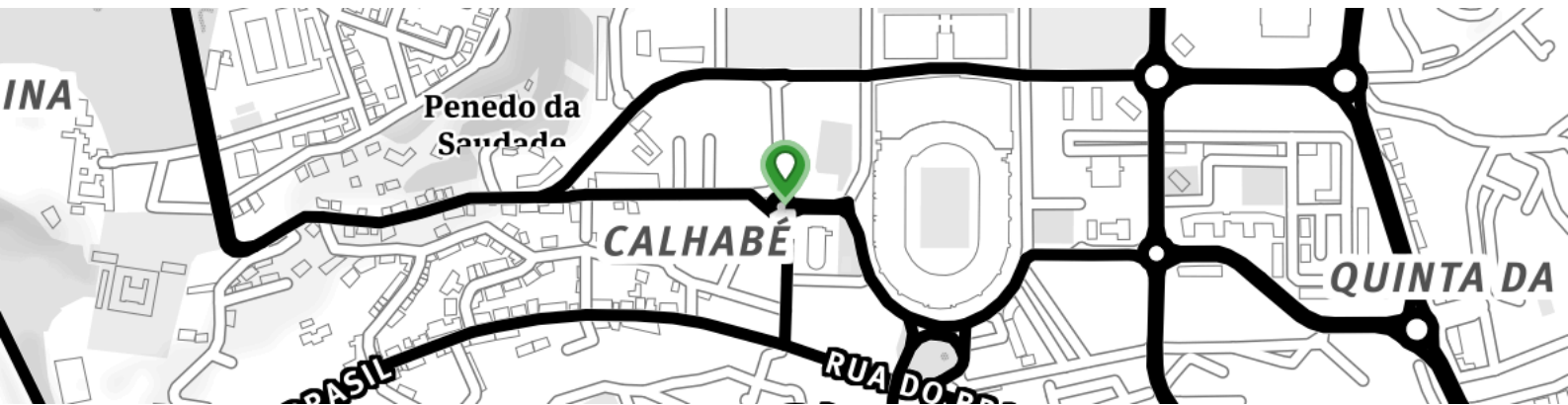




Arrivée à Coimbra

Coimbra, Portugal

10 photos



Nous arrivons à Coimbra sous un orage impressionnant qui nous oblige à nous abriter sous un porche pendant presque une heure. Nous en profitons pour échanger avec un autochtone qui a vécu longtemps en France et qui donc parle français parfaitement. L'orage enfin calmé, nous pouvons commencer à nous promener dans la vieille ville pour une première approche.





La vieille Cathédrale

La nouvelle Cathédrale



L'entrée de l'Université

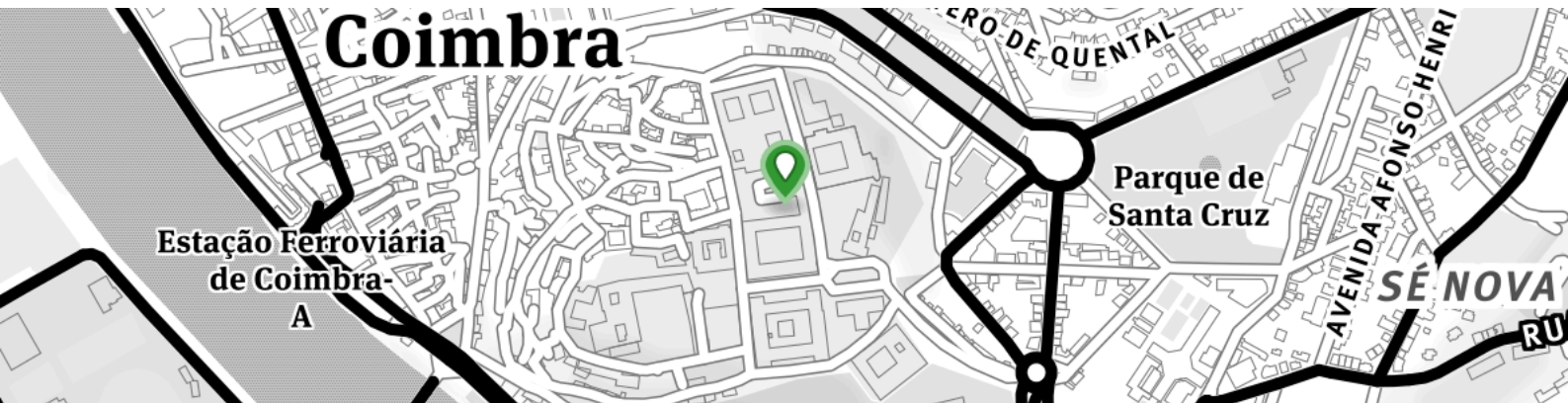




Coimbra Université et Cathédrales

Coimbra, Portugal

15 photos



Journée consacrée entièrement à la visite de Coimbra. Le matin nous visitons la très belle et très célèbre université installée ici dès 1308. On y visite successivement la bibliothèque Joanine (Photographies interdites), La Sala dos Capelos (grand salle des actes) et la salle des examens privés, enfin la chapelle São Miguel. Nous terminons la matinée en visitant les deux cathédrales, d'abord la nouvelle datée de 1598, puis l'ancienne édifée en 1162. Nous allons ensuite dans le restaurant João dos Leitões, fortement conseillé dans le guide du Routard pour déguster la spécialité locale, le cochon de lait à la broche. Excellent et très copieux.



L'entrée de l'université




La cour de l'université



La chapelle São Miguel



L'intérieur de l'université



La nouvelle Cathédrale



Dans les rues de Coimbra

L'ancienne Cathédrale



Le cloître de l'ancienne Cathédrale



Cochon de lait bien doré

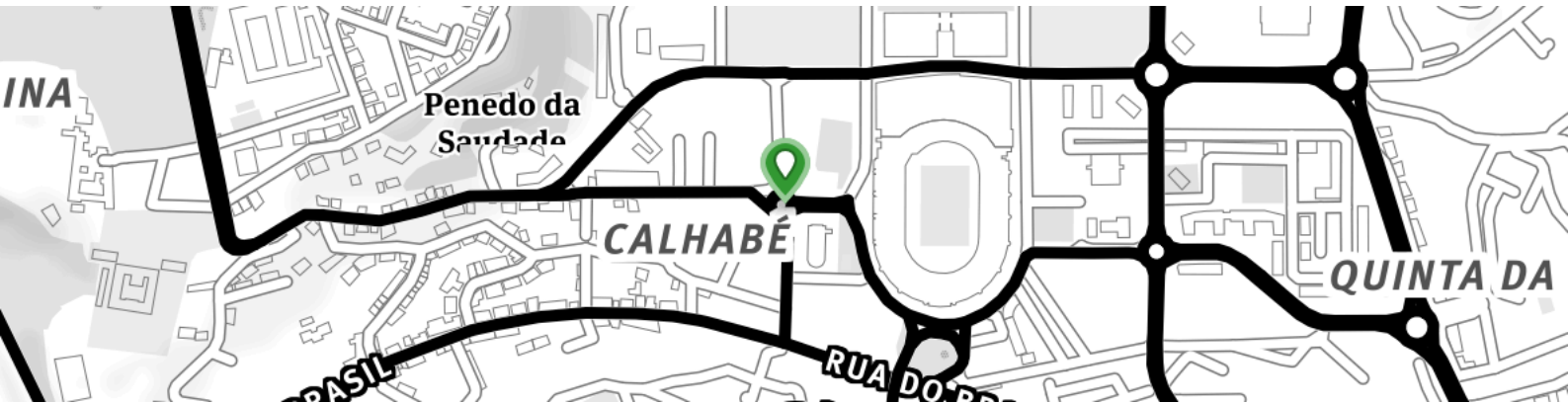




Coimbra, mosteiro de Santa Cruz

Praça São José 3000, Coimbra, Portugal

12 photos



Dans l'après midi nous allons visiter le monastère (Mosteiro) de Santa Cruz, fondé par les Augustins en 1131, largement remanié au XVIème siècle. A l'intérieur nous pouvons admirer la chaire de Jean de Rouen ainsi que le splendide orgue baroque à tuyaux horizontaux.

Nous terminons la journée en traversant le Rio Mondego afin d'avoir une vue d'ensemble sur la vieille ville de Coimbra.





Mosteiro de Santa Cruz





Le buffet d'orgue



La chaire de Jean de Rouen



Le cloître



Coimbra vu de la rive opposée



Convento de Santa Clara a Velha



Conimbriga


R. das Ruínas 7, 3150 Condeixa-a-Velha, Portugal

8 photos



Aujourd'hui route vers Alcobaça. Sur le trajet nous visitons dans la matinée le site de Coninbriga, site stratégique occupé depuis l'âge de fer et qui fut un oppidum romain de la plus grande importance. Ce site vaut vraiment le détour pour ses magnifiques mosaïques et sa maison des Fontaines, avec son atrium et son large péristyle.





La maison des Fontaines





Tomar

Colina do Castelo, 2300-000 Tomar, Portugal

17 photos



Dans l'après midi nous faisons halte dans la très riche ville de Tomar, l'une des villes les plus "Toscanes" du Portugal. En surplomb se dresse le Convento do Cristo, un édifice emblématique du moyen âge portugais. Cette forteresse du XIIème siècle a appartenu à l'origine aux Templiers, puis à l'ordre du Christ sous le règne de dom Dinis. Après la visite et une promenade dans la ville très pittoresque, nous prenons la route pour Alcobaça


“ Belle ville et couvent magnifique




”



Couvent du Christ



La Charola



La fenêtre manuéline de Tomar

La praça de la Republica

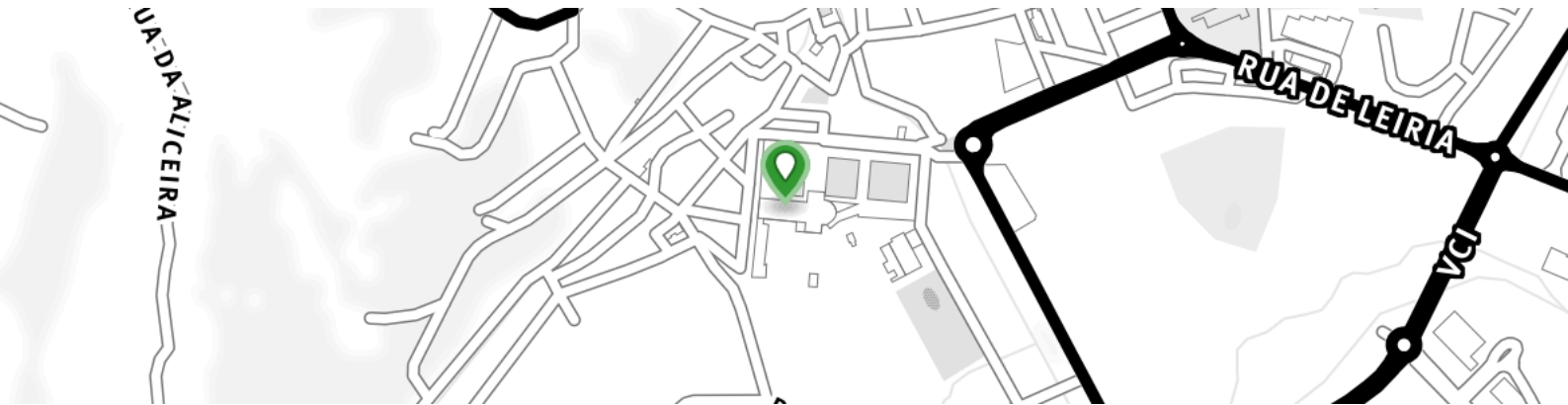




Alcobaça

2460-018 Alcobaça, Portugal

14 photos



Après un excellent petit déjeuner, nous partons pour la visite du Monastère d'Alcobaça qui est à deux pas de notre hôtel Santa Maria, à recommander pour sa situation et son excellent rapport qualité/prix. Nous y sommes depuis hier soir et pour trois nuits au total.

Le monastère est très imposant et borde l'immense Praça 25 de Abril. C'est le premier monument intégralement gothique du Portugal. Il fut fondé à l'initiative d'Alfonso Henriques en 1153, avec des remodelages et agrandissements, puis enrichi jusqu'en 1770. Pillé et incendié en partie par l'armée de Napoléon en 1811, il a fermé définitivement ses portes en 1834.


“ Magnifique monument dans une ville agréable.






”



Le monastère



L'Eglise Santa Maria



Le tombeau de la Reine



Le cloître du Silence





La gigantesque cheminée de la cuisine



Nazaré

Nazaré, Portugal

15 photos



Dans l'après midi nous nous rendons au vieux port de pêche très connu de Nazaré. Malheureusement, les pêcheurs aux longs bonnets remontant leurs bateaux à l'aide de gros bœufs ont disparu depuis longtemps pour laisser place aux très / trop nombreux touristes. Nazaré est devenu une station balnéaire comme les autres, Restent néanmoins les ruelles en retrait de la promenade du bord de mer ainsi que l'ancien quartier du Sitio, construit sur la falaise qui domine au nord la grande plage recouverte de parasols.

Nous terminons la journée par une excellente Caldeirada (sorte de bouillabaisse) dans le sympathique restaurant "Maria do Mar" (merci le routard)

“ Rien à voir avec ce que l'on a connu il y a 30 ans mais la moyenne pour le quartier de Sitio



”



La plage




Séchage du poisson



Les ruelles



Les anciens bateaux de pêche



Sítio vu de la plage





La plage vue depuis Sítio



La chapelle de la Mémoire



Nossa Senhora de Nazaré



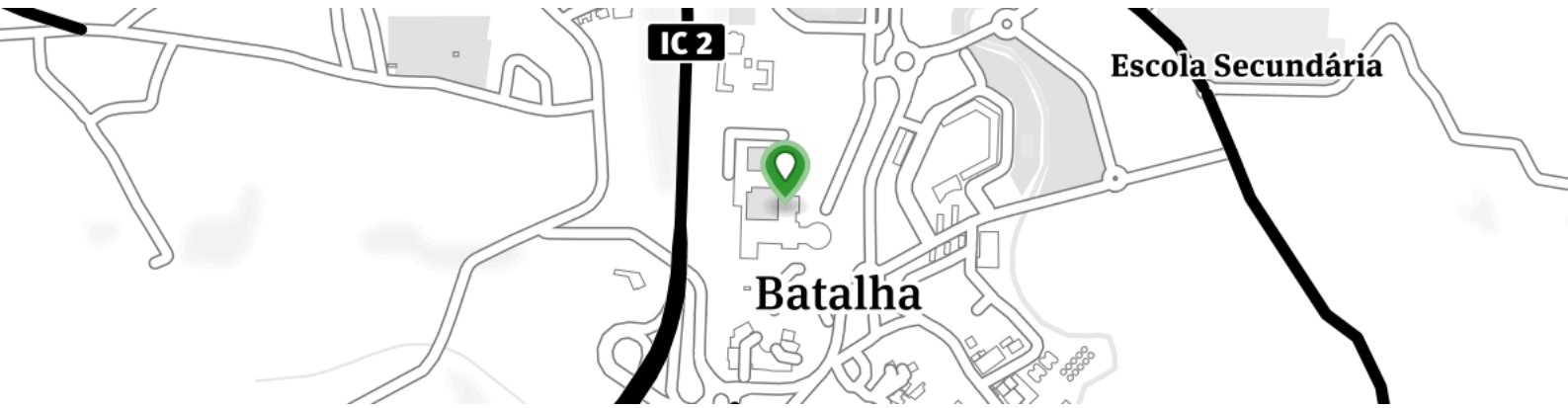




Monastère de Batalha

Largo Infante Dom Henrique, 2440 Batalha, Portugal

24 photos




Ce matin nous visitons le célèbre monastère de Batalha.. Sans ce monument de l'art gothique Batalha serait resté un petit bourg comme un autre. Ce pur joyau de l'art gothique, rehaussé d'une profusion de variations manuelles, à une époque où l'Espagne et le Portugal se partageaient le monde à eux seuls, sera sans conteste l'un des temps forts de notre voyage dans la région. Nous finissons la matinée par un pique-nique au sommet d'une colline à côté d'un magnifique petit moulin.

Dans l'après midi, nous parcourons la côte atlantique dans les environs de Nazaré, faite de belles plages entre d'impressionnantes falaises calcaires






L'église du monastère




La Façade



La nef monumentale





La salle capitulaire






Le cloître royal




Le cloître de Dom Alfonso V





Les Capelas Imperfeitas



Le Castelo de Porto de Mos





D'Alcobaça à la région de Sintra

Av. António Garcia de Castro 40, Portugal

20 photos





Aujourd'hui journée de transition pour nous rendre d'Alcobaça à la région de Sintra où nous avons réservé une chambre d'hôte à Praia das Maças.

En route nous nous arrêtons dans la ville d'Obidos, ancien oppidum romain. Elle fut transformée en village médiéval fortifié à partir de 1282 lorsque la reine Isabel d'Aragon éprouva un coup de cœur en s'y arrêtant. La promenade intra-muros est très agréable d'autant que les rues sont entièrement piétonnières. Après la découverte de ce magnifique village, nous partons pique-niquer au bord de la lagune éponyme. Nous y trouvons une table au calme, vite perturbé par de nombreux locaux venant s'y retrouver le weekend. Nous continuons notre route en longeant le plus possible la côte. Nous arrivons en milieu d'après midi à notre chambre d'hôte où nous sommes accueillis très chaleureusement par un monsieur parlant parfaitement le français. La Castro Beach House est une très bonne adresse.



La ville d'Obidos et ses remparts



Le Château



Igreja de Santa Maria



Los Muralhas



Peniche



La presqu'île de Baleal



La forteresse de Peniche





Sintra

Largo Rainha Dona Amélia, 2710-616 Sintra, Portugal

19 photos



Nous visitons aujourd'hui la ville de Sintra et ses nombreux palais. Nous y arrivons tôt pour ne pas avoir trop de problèmes de stationnement car nous sommes Dimanche et Sintra est très proche de Lisbonne. Tout d'abord nous sommes surpris par la fraîcheur de ce lieu à flanc de montagne et entouré de forêts profondes. Nous visitons d'abord le Palacio nacional, qui surprend par ses deux gigantesques cheminées. On y remarque particulièrement la salle des blasons, d'où l'on jouit d'une belle vue sur la campagne.

Nous déplaçons et garons notre voiture sans trop de mal à proximité du Parque da Pena. Nous montons d'abord visiter le Castelo dos Mouros, où règnent les Maures jusqu'en 1093.

Puis nous rentrons dans le Parque da Pena et montons jusqu'au palais national du même nom. Un château invraisemblable à l'architecture aussi fantaisiste que fantastique. Il trouverait très bien sa place dans le parc Eurodisney. A la fin de la visite, nous redescendons à la voiture où nous prenons un rapide pique-nique.

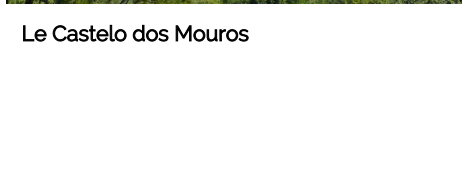



“ Le lieu et ses monuments



”




Le palacio nacional de Sintra




Le Castelo dos Mouros





Le Palacio da Pena





Cabo da Roca

2705-001 Colares, Portugal

4 photos



Après la visite de Sintra, nous nous dirigeons vers un lieu mythique, au même titre que le Cap Nord en Norvège ou le cap de bonne Espérance en Afrique du Sud, le Cabo da Roca, la pointe la plus occidentale de l'Europe continentale.

La côte y est ici magnifique et nous nous promenons le long des falaises malgré un vent très fort. Ce site est très célèbre et donc envahi par les touristes.

“ Pour la beauté de la côte et le côté mythique du cap.



”





Cascais

Cascais, Portugal

18 photos



Aujourd'hui journée tranquille, plage, côte atlantique et visite de Cascais. En fait nous longeons la côte extrêmement découpée entre Praia das Maças et Cascais. Nous faisons une halte sur une jolie plage coincée entre deux falaises, et terminée par une arche naturelle. Malheureusement pas de baignade, la mer est trop agitée pour nous. La côte est très rocheuse avec de loin en loin de belles plages. Les vagues s'écrasent avec fracas sur ces rochers et provoque des embruns qui viennent se mêler au brouillard matinal donnant des paysages féériques.



Nous arrivons en fin de matinée à Cascais après avoir fait un arrêt à la Boca do Inferno (La bouche de l'enfer) une excavation dans la falaise où la mer s'engouffre avec fracas.

Cascais est une ville, un peu le Saint-Tropez des Portugais avec les yachts en moins. Nous sommes très proche de Lisbonne, une trentaine de kilomètres, c'est donc un lieu très fréquenté autant par les touristes que par les lisboètes. Bien abritée au fond de sa baie, elle surveille l'entrée de l'embouchure du Tage et donc a eu dans l'histoire une position stratégique, notamment à l'époque des grandes découvertes. Après la visite de la ville aux rues très animées et toujours magnifiquement pavées, nous finissons la journée sur une belle plage à profiter du soleil.


“ Magnifique côte et ville très agréable



”



Boca do Inferno



Une des églises de Cascais





Une rue commerçante et piétonne



Magnifique pavement en trompe l'œil





De Praia das Maças à Evora


Evora, Portugal

5 photos



Nous prenons la route pour Evora. Notre GPS nous aide bien pour sortir de la grande banlieue de Lisbonne et prendre le pont du 25 avril, magnifique pont suspendu au dessus du Tage. Nous nous dirigeons vers le sud et le Parque national de Arrabida, au bord de la baie de Setubal. Nous tentons de nous approcher d'une petite plage, mais il y a vraiment trop de monde, nous renonçons. Nous traverserons Setubal sans nous arrêter, cette ville industrielle et portuaire ne présente pas un grand intérêt. Nous prenons donc la route vers Evora à travers l'Alentejo, région chaude et sèche, où nous voyons beaucoup de chênes liège.

Nous arrivons à Evora, vieille ville aux multitudes de petites rues, donc très difficile d'approcher de l'hôtel en voiture. Par contre nous avons un hôtel grand luxe pour un rapport qualité/prix exceptionnel. Il s'appelait "Hôtel Santa Clara" mais il a changé de nom car racheté par une chaîne et s'appelle maintenant "Stay Hôtel Evora Centro"





Evora

Evora, Portugal

22 photos



Matinée consacrée à la visite de la vieille ville d'Evora. Evora, inscrite au patrimoine mondial de l'Unesco, est une des plus belles cités du Portugal. Elle a traversé les âges en gardant une totale harmonie architecturale. Nous visitons successivement les restes de l'aqueduc romain intégré dans la ville, la Cathédrale, l'ancienne université jésuite et nous promenons dans les ruelles toutes blanches et bleues.






L'ancien aqueduc romain




Praça do Giraldo




Portail de la Cathédrale



Le toit de la Cathédrale



Le cloître






Le monastère dos Loios



Une salle de classe



La salle des actes



Arraiolos

Portugal

7 photos



Une des plus jolies bourgades de la région. Une belle église "igreja da misericordia ornée d'azulejos du XVIIIème La ville est célèbre pour ses tapis en laine au couleurs vives, dont la fabrication toujours artisanale remonte à l'installation des populations musulmanes en 1496. La ville est dotée également d'une imposante citadelle d'où l'on découvre une belle vue sur les alentours.

La chaleur étant de plus en plus élevée, nous rentrons à Evora nous mettre au frais à Evora à la terrasse ombragée du Art café au 6 de la rua Serpa, une adresse à recommander.





Igreja de la misericordia



La citadelle



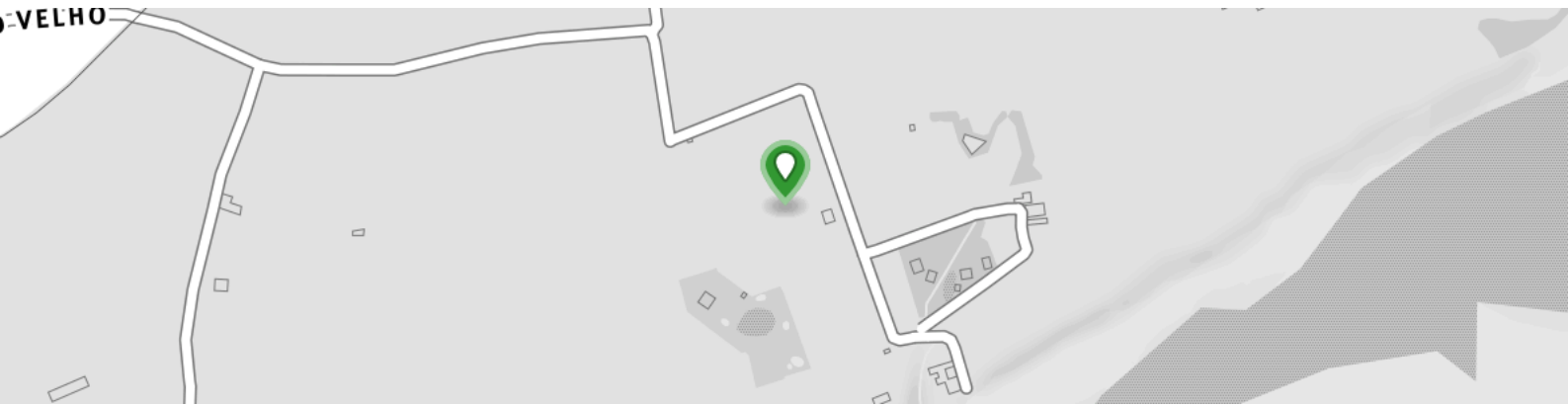
Un tapis en laine



D'Evora à Tavira (Algarve)

Cabanas de Tavira, 8800 Tavira, Portugal

15 photos



Aujourd'hui nous prenons la route pour nous rendre à Cabanas de Tavira où nous avons loué un appartement pour une semaine. En route nous visitons la ville de Beja, avec son château, ses petites ruelles pittoresques et son musée régional. Puis nous continuons notre route jusqu'à Mertola, petite ville au confluent du rio Guadiana et du rio Oeiras., véritable ville-musée marquée par l'éternelle rivalité Des Maures et des Chrétiens. Principales curiosités : le château fort, l'Igreja Matriz, ancienne mosquée. La visite terminée nous reprenons la route et rentrons dans l'Algarve. Nous nous installons dans notre appartement puis nous allons faire une promenade en bord de la Lagune







Le château de Beja



Le musée de Beja



L'église de Mertola



Le château de Mertola

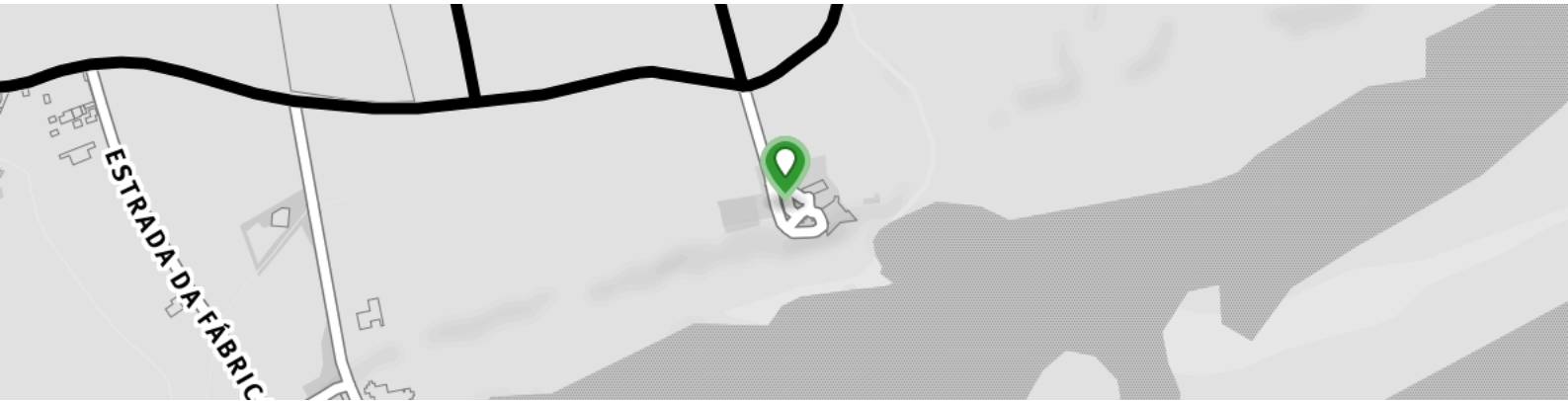




Cacela Velha

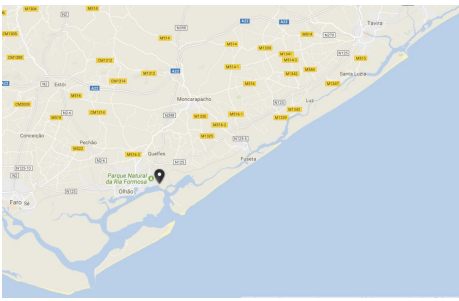
8900-019 Cacela Velha, Portugal

7 photos



Aujourd'hui découverte des lieux. La partie est de la côte d'Algarve à la particularité d'être longé par une lagune appelée Ria Formosa qui va de Faro jusque presque la frontière avec l'Espagne. Ce ria est séparé de l'océan par une bande de terre plus ou moins large bordée par d'immenses plages de sable. Il faut donc pour aller à la plage prendre un bateau navette car aucune route ne permet d'y accéder. Pour ce premier jour, nous irons donc à une plage au delà de la lagune afin de nous en approcher en voiture. Nous terminons la journée par la visite du petit village Cacela Velha, bâti au bord et en surplomb de la lagune.





La côte est de l'Algarve

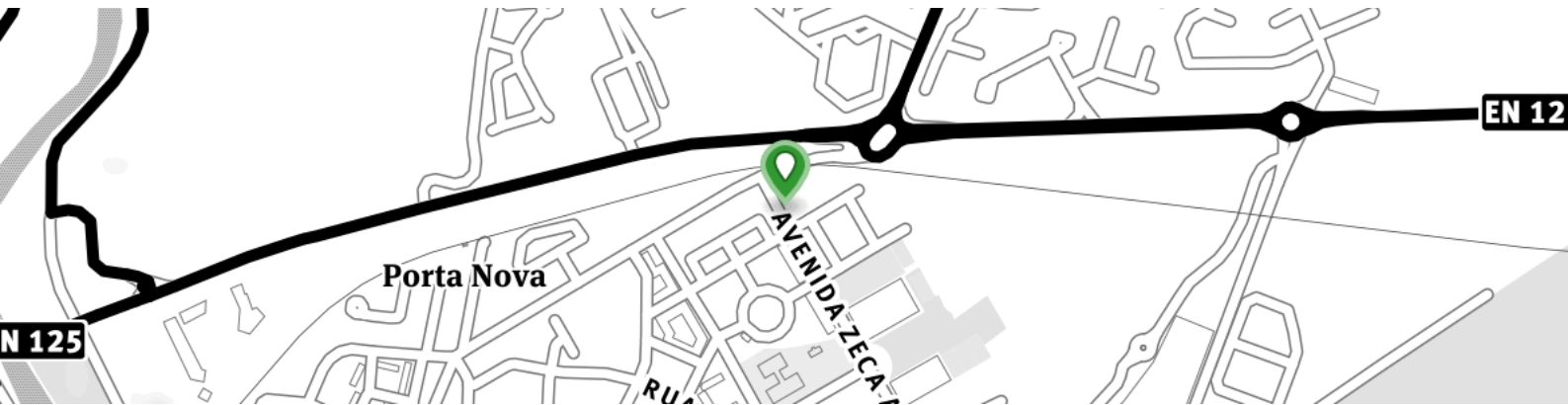




Visite de Tavira

8800 Tavira, Portugal

14 photos



Tavira fut au XVIème siècle la ville la plus peuplée de l'Algarve. C'est celle qui a le mieux conservé le style de ville du sud et son âme. Elle est traversée par le rio Gilão. Cette ville à la belle unité architecturale est caractérisée par un nombre important de toitures à quatre pans. Nous nous promenons le long de la rivière et sur ses deux rives. En plus ce dimanche de septembre est animé par une foire à l'artisanat où nous nous procurons des produit locaux. Nous finissons la matinée par un bon repas en terrasse au bord de la rivière à base de sardines grillées. Dans l'après-midi nous allons à la praia do Barril, une plage située sur l'île de Tavira, une des seules où l'on peut accéder sans bateau grace à un petit pont qui franchi la lagune et un chemin qui traverse l'île sur 800 m. ou un petit train

“ Ville très agréable



”





Visite d'Olhão

Olhão, Portugal

12 photos



Olhão est une des villes les plus récentes de l'Algarve. C'est aussi son plus grand port de pêche. Le centre-ville a gardé son caractère ancien, avec ses maisons blanches. Le quartier piéton et son marché sont les deux principaux centre d'intérêt. Dans l'après-midi nous retournons à Cabanas de Tavira pour prendre un bateau navette pour nous rendre à la plage.



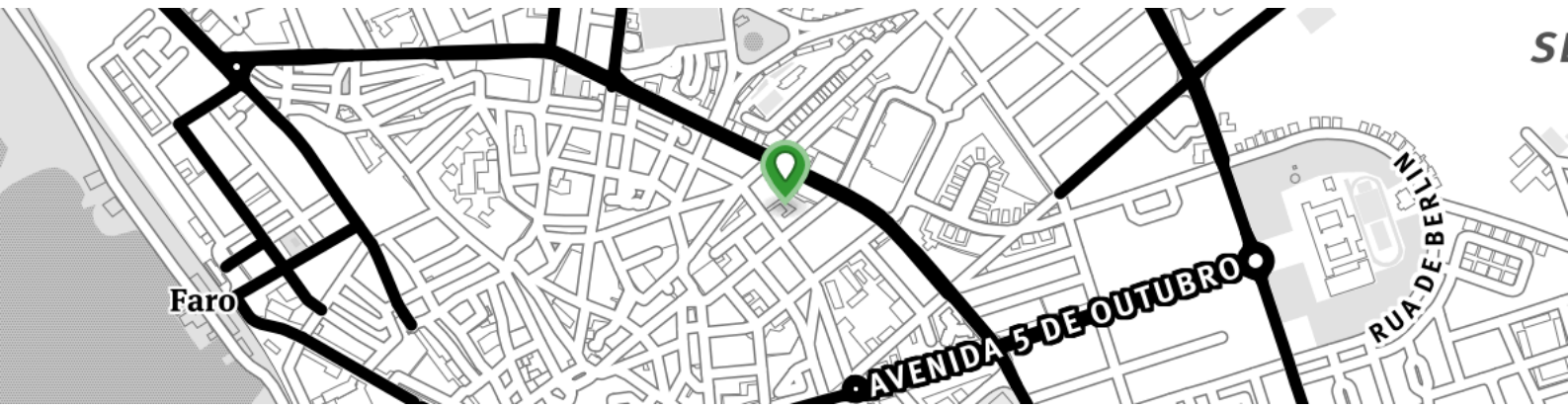




Visite de Faro



Faro, Portugal



23 photos



Faro est la capitale de l'Algarve. C'est une ville paisible, où l'art de vivre traditionnel est le mieux conservé. Son vieux quartier protégé derrière ses remparts et son centre piéton ne manque pas d'âme. Nous nous y promenons découvrant le charme de ses façades et les jolies ruelles pavées.





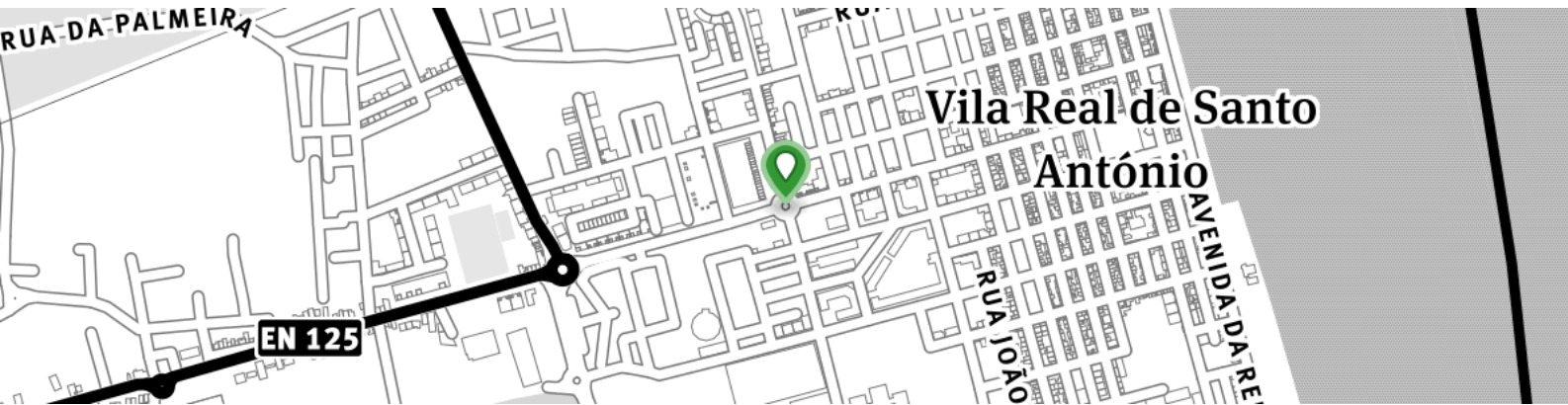




Vila Réal de Santo Antonio


Vila Real de Santo António, Portugal

4 photos



Aujourd'hui dernière journée dans la région de Tavira, demain nous partons dans la partie ouest de l'Algarve, plus exactement à Carvoeiro, entre Faro et Lagos, à proximité de Portimao.

Nous commençons la journée par la visite de la ville frontière avec l'Espagne, Vila Réal de Santo Antonio. C'est une ville commerçante au bord du fleuve Guadiana. la ville est structurée en rues quadrillées où l'on trouve de nombreux magasins tournés vers le commerce avec les visiteurs espagnols tous proches. Nous en profitons pour faire des achats de linge de maison à un prix très intéressant. Nous passons le début d'après-midi à la plage de Cabanas puis nous rentrons assez tôt pour faire les bagages et ranger l'appartement.





De Cabanas à Carvoeiro

Carvoeiro, Portugal

5 photos



Aujourd'hui journée de transfert de notre appartement à Cabanas de Tavira à celui de Carvoeiro.

Sur la route nous cherchons la Capela de São Lourenço. Cette chapelle d'une élégance raffinée extérieurement, est entièrement tapissée d'azulejos à l'intérieur. Malheureusement il est interdit de faire des photos, je réussis quand même à en voler une avec mon smartphone.

Puis nous faisons une halte plage à la Praia da Falésia qui comme son nom l'indique est au pied d'une falaise. A partir de là la côte devient rocheuse et découpée, complètement à l'opposé de celle d'où nous venons.

Nous arrivons ensuite à notre appartement qui s'avère fort agréable même si la résidence dans laquelle il se trouve est un peu vieillissante.





Cabo de São Vicente et baie de Lagos

Farol da Ponta da Piedade, 8600 Lagos, Portugal

23 photos




Aujourd'hui nous retrouvons Cathy et Didier dans leur camping, puis nous partons tous ensemble jusqu'au Cabo de São Vicente, tout au bout de l'Algarve. La côte est très belle et très découpée, de même que dans la baie de Lagos, entre Lagos et Ponta da Piedade. Nous pensions explorer la côte à bord d'un bateau de pêcheur mais nous y renonçons compte tenu de la force du vent. Nous repousserons l'expérience à la semaine prochaine à Carvoeiro. Nous finissons la journée à Lagos où nous nous promenons dans les petites ruelles piétonnes avant d'aller au restaurant Reis, conseillé par le guide du Routard. Nous y mangeons fort bien un plat de poissons grillés.

“ Magnifique côte



”







Grottes marines de Benagil




Benagil, 8400 Carvoeiro, Portugal




28 photos



Aujourd'hui nous avons rendez-vous sur la plage de Carvoeiro pour faire une mini croisière à la découverte de la côte entre Carvoeiro et Albufeira. Nous prenons un petit zodiac qui nous transfère sur le plus gros bateau de 12 places. Les bateaux ne sont pas trop gros pour pouvoir rentrer dans les grottes marines. Nous longeons un peu au large la côte jusqu'à Albufeira ce qui nous permet d'avoir une vue d'ensemble. Puis le retour se fait au contact des falaises et nous permet d'explorer les différentes grottes marine dont la plus célèbre, celle de Benagil. C'est une magnifique découverte d'une des parties les plus belles de l'Algarve, même si l'affluence des bateaux de touristes gâche un peu le plaisir. Nous terminons la journée sur une plage bordée de belles falaises.









Silves

Silves, Portugal

17 photos



Aujourd'hui nous allons explorer l'intérieur des terres et plus particulièrement la jolie ville de Silves, ancienne capitale du royaume maure d'Algarve au XIIème siècle. De cette époque seul le castelo arabe a subsisté, les 20 mosquées furent rasées par les Chrétiens lors de la reconquête. La cathédrale ou Se est également remarquable. Nous faisons également une halte dans le Lidl local pour quelques achats. Nous terminons la matinée sur la plage da Rocha à Portimao. Puis dans l'après-midi, nous montons dans la montagne de Monchique, malheureusement nous sommes pris par le mauvais temps et ne voyons rien, nous faisons donc demi-tour et retournons à Carvoeiro

“ Pour Silves



”







Ferragudo


Ferragudo, 8400 Ferragudo, Portugal

22 photos



Ce matin visite du petit village de pêcheurs de Ferragudo, aux airs du vieux Saint-Tropez. Une belle place au bord de la rivière, le port de pêche où s'affairent les pêcheurs au retour de la pêche, ce qui fait le bonheur des oiseaux de mer, des ruelles étroites, certaines en escalier, enfin une église toute blanche perchée sur son promontoire. On peut y voir également un château entouré par de belles plages





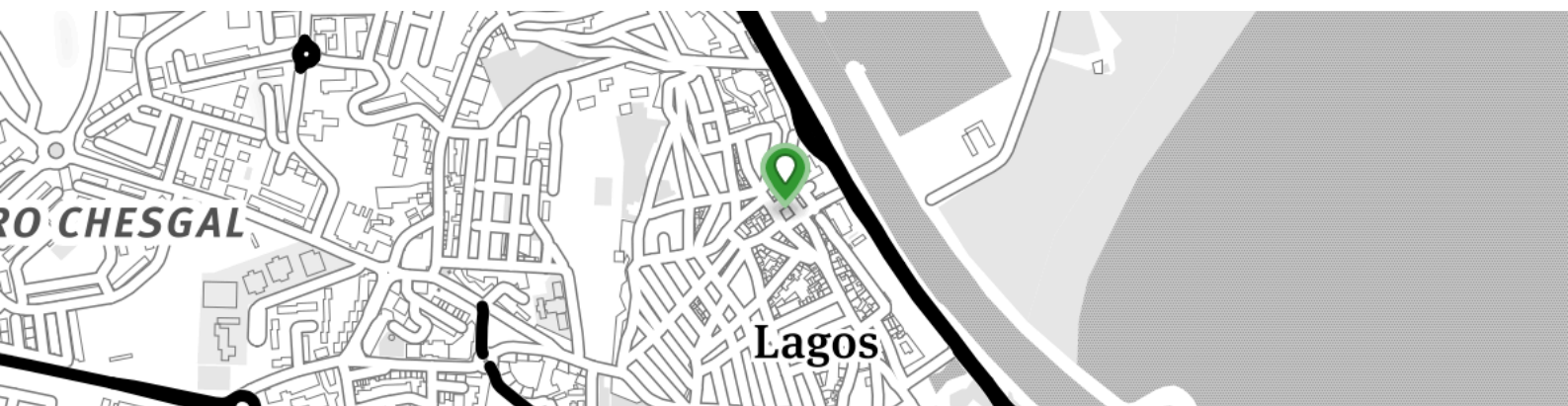




Lagos



8600 Lagos, Portugal

13 photos



Après une pause pique-nique et plage, nous retournons à Lagos pour terminer la visite commencée 4 jours plus tôt. Nous nous promenons dans les petites ruelles piétonnes, au bord de la rivière. Nous visitons l'ancien marché aux esclaves et son musée, et le fort Ponta de Bandeira. Nous terminons la soirée au restaurant "Reis", nous avons beaucoup aimé la première fois.







Falaises de Benagil




Benagil, 8400 Carvoeiro, Portugal

16 photos



Aujourd'hui dernier jour en Algarve, nous faisons une petite randonnée en suivant une partie de la falaise entre le phare de Alfândina et la plage de Carvalho, c'est à dire à peu près ce que nous avons fait en bateau il y a 3 jours. Nous découvrons la côte sous un autre angle tout aussi beau et surprenant. Avant de rebrousser chemin nous descendons à la plage de Carvalho par de nombreuses marches et un tunnel creusé dans la roche.









La côte Vicentine

Odeceixe, 8670 Odeceixe, Portugal

5 photos



Aujourd'hui nous remontons vers le nord et quittons l'Algarve. Nous suivons dans un premier temps la côte vicentine, côte très découpée, avec d'imposantes falaises entourant de magnifiques plages. Les roches très stratifiées et plongeant dans l'océan font penser à la côte basque. Ici c'est plus le paradis des surfeurs que des baigneurs. Cette côte est entièrement intégrée dans le "Parque natural do Sudoeste Alentejo E Costa Vicentina". Nous le quitterons au niveau de Odemira pour rentrer dans les terres en direction d'Evora.

“ Magnifique côte



”



La campagne de l'Alentejo



Estremoz, capitale du marbre

7100 Estremoz, Portugal

11 photos



Nous continuons notre route direction le nord-est en passant à proximité d'Evora, nous apercevons sur son promontoire le village d'Evoramonte, puis nous faisons une halte pour visiter la ville d'Estremoz, une des villes les plus éclatantes de l'Alentejo à cause de ses maisons régulièrement chaulées de blans, mais surtout par sa production d'un marbre immaculé rivalisant avec celui de Carrare. Il orne bien sûr les édifices de la ville mais aussi jusqu'aux pavés et les bordures des rues et des trottoirs. La ville haute, entourée de fortifications, comporte un château dominé par un donjon, une belle église et une galerie à arcades gothique tout en marbre bien sûr.






Evoramonte



Trottoir de marbre

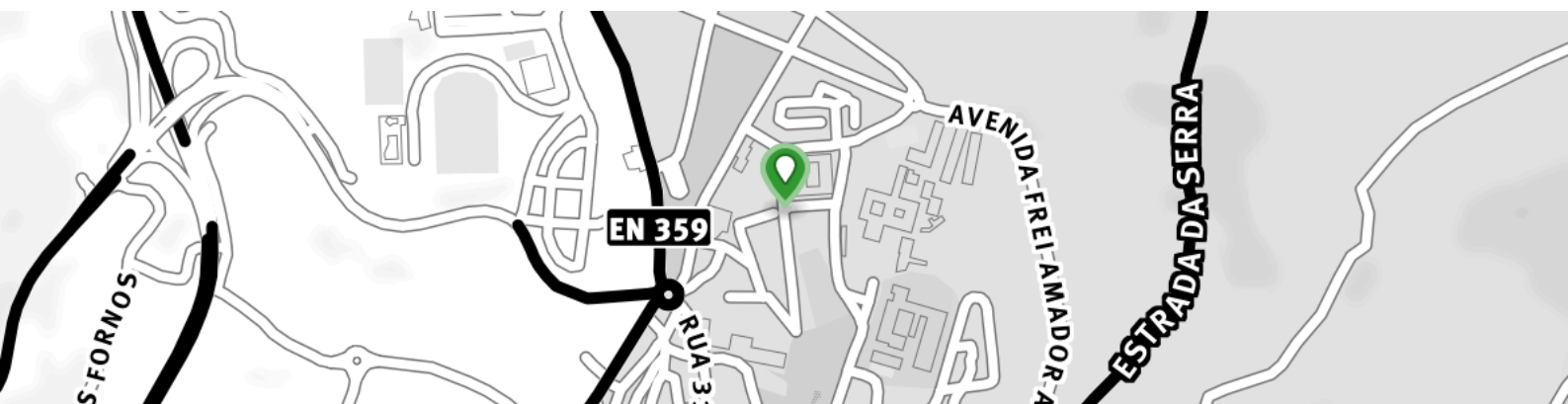




Portalegre

7300 Portalegre, Portugal

3 photos



Nous terminons notre journée de route dans la ville de Portalegre où nous avons réservé à l'hôtel José Régio, magnifique hôtel 4* pour seulement 58€50 petit déjeuner compris. La ville de Portalegre est une des moins homogène architecturalement de la région. Elle est entourée de vignobles au milieu de forêts de chênes et de châtaigniers, au pied de la Sierra de São Mamede. Nous y prendrons un excellent dîner dans le restaurant Solar do Forcado tenu par un ancien de la taumachie portugaise. La déco est donc tournée vers la corrida et la cuisine très orientée viandes..

“ Pour l'hôtel et le restaurant, bonne étape sur la route du retour



”





Marvão

7330 Marvão, Portugal

13 photos



Dernier jour au Portugal avant de retourner en Espagne pour remonter vers Bordeaux.

Nous consacrons la matinée à visiter un magnifique village, Marvão, Perché sur un promontoire qui permettait d'observer la vallée du Rio Sever pour prévenir des invasions, ce village a gardé intact ses fortifications. C'est probablement un des sites les plus remarquables du Portugal. Il est très agréable de se promener dans ses ruelles au milieu des maisons blanches, de parcourir tout ou partie du chemin de ronde ou encore de visiter son château. Après cette magnifique visite sans trop de monde, nous prenons la route de l'Espagne que nous atteignons très rapidement. Une fois passé en Espagne, nous prenons la direction de Salamanque où nous passerons la nuit.

“ Extraordinaire village, incontournable



”





Salamanque

Plaza de Gabriel y Galán, 14, 37005 Salamanca, Spain

21 photos




Dernière étape de notre voyage, la magnifique ville de Salamanque. Cette ville est un véritable musée avec sa Cathédrale, son université, sa grandiose Plaza Mayor. C'est une ville universitaire donc très animée et très jeune. Prendre un verre sur une terrasse de café sur la Plaza Mayor est un vrai plaisir en fin d'après-midi. Nous terminerons la soirée dans une boutique de la spécialité locale de Jamon (jambon) Bellota, qui sert des assiettes de dégustation de jambon et fromage accompagnées d'un excellent vin rouge.



Voilà notre voyage au Portugal se termine, demain nous remontons pour passer la nuit à Mont de Marsan, puis le retour à Bordeaux via Tonneis (47) le 24 septembre

“ Ville magnifique, à voir absolument



”





MERCI



D'avoir partagé votre

VOYAGE

≡ À bientôt sur Memotrips ! ≡

